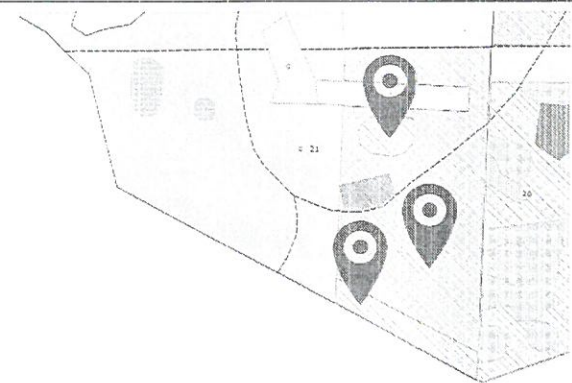











# Karta planowanych prac w Lesie Miejskim

<p>Rok planowanych prac: <b>2019</b> Wskazówka gospodarcza nr:</p> <h1 style="text-align: center;">27</h1> <p>Adres leśny: <b>01-11-1-01-21 -d -00</b> Udział gatunków głównych w drzewostanie: <b>4DB 2GB 2ŚW/ 1GB/ 1GB</b> Wiek drzewostanów: <b>135/92</b></p>							
<p>Obiekt: Las Miejski w Gajewie. Typ obiektu: las gospodarczy Jednostka odpowiedzialna: Nadleśnictwo Giżycko Jednostka wyższego rzędu: Regionalna Dyrekcja Lasów Państwowych w Białymstoku Zarządca terenu: Nadleśnictwo Giżycko</p> <p>Podstawa działania: Plan Urządzenia Lasu na lata 2017-2027 dla Nadleśnictwa Giżycko. Ustawa z dnia 28 września 1991 r. o lasach Stan prawny:</p> <ul style="list-style-type: none"> <li>Plan Urządzenia Lasu na lata 2017-2027 dla Nadleśnictwa Giżycko zaopiniowany przez Regionalną Dyrekcję Ochrony Środowiska w Olsztynie pismem z dnia 11.01.2017 r. oraz Warmińsko-Mazurskiego Państwowego Inspektora Sanitarnego pismem z dnia 10.01.2017 r.</li> <li>Plan Urządzenia Lasu na lata 2017-2027 dla Nadleśnictwa Giżycko skonsultowany społecznie, konsultacje społeczne odbyły się 14.11.2016 roku.</li> <li>Plan Urządzenia Lasu na lata 2017-2027 dla Nadleśnictwa Giżycko zatwierdzony przez Ministerstwo Środowiska pismem Ministra Środowiska z dnia 06.03.2017 roku.</li> </ul>							
<p>Opis pierwotnie planowanych prac: III B.</p> <p>Wskazówka gospodarcza – III B. W roku 2019 zaplanowano wykonanie trzech gniazd.</p>							
<p>Opis prac uwzględniających postulaty społeczne:</p> <p>W oddziale 21-d nastąpiła zmiana lokalizacji w odniesieniu do 2 z 3 planowanych gniazd. Zmieniamy miejsce pracy z odnowienia na powierzchniach bezpośrednio przylegających do ścieżek turystycznych na rzecz powierzchni bardziej oddalonych od ścieżek zlokalizowanych wewnątrz drzewostanu. Dokończone zostaną prace na powierzchni przylegającej bezpośrednio do drogi publicznej, przy ul. Dębowej. Na powierzchni pozostawione zostaną liczne drzewa, cenne przyrodniczo.</p>							
<p>Rekomendacje przedstawicieli NGO's:</p> <p>Bezterminowe odstąpienie od użytkowania rębnego</p>							
<p>Rekomendacje przedstawicieli samorządu:</p> <p>Bezterminowe odstąpienie od użytkowania rębnego</p>							
<p>Uzgodniony konsensus w sprawie prac:</p> <p><i>Zmiana nie rębna, IV D. Powyższe w kierunku odwołania się do 15% grubości - cięciem jednostajnym, w. grupami w celu zwiększenia i poprawy naturalnego odnowienia. Rozstrzygnięcie dot. charakteru pomiarów. Wyłączenie ścieżki odległej od lasu z planu. Wskazanie, że nie wykonujemy innych gatunków.</i></p>							
<p>Podpisy stron:</p> <table style="width: 100%; border: none;"> <tr> <td style="width: 33%; text-align: center;">Lasy Państwowe</td> <td style="width: 33%; text-align: center;">NGO's</td> <td style="width: 33%; text-align: center;">Samorząd lokalny</td> </tr> <tr> <td style="text-align: center;">                   Adam Kłakowski             </td> <td style="text-align: center;">                   Anna Bobrowska                  S. Kerson             </td> <td style="text-align: center;">                   Marcin Kasudowicz                  WÓJT GMINY GIŻYCKO             </td> </tr> </table>		Lasy Państwowe	NGO's	Samorząd lokalny	 Adam Kłakowski	 Anna Bobrowska S. Kerson	 Marcin Kasudowicz WÓJT GMINY GIŻYCKO
Lasy Państwowe	NGO's	Samorząd lokalny					
 Adam Kłakowski	 Anna Bobrowska S. Kerson	 Marcin Kasudowicz WÓJT GMINY GIŻYCKO					