





mapa sytuacyjna 804f

Stan na: 22-03-2024
Skala 1:1500

b 01
5.60

f
2907
0.26

Szkic

-  Grunty
- Obiekty punktowe**
 -  Obiekty inwentarzowe
 -  Miejsce biwakowania
- Obiekty poligonowe**
 -  Zbiornik wodny