







Załącznik nr 1.6.  
 Mapa przebiegu szlaków turystycznych  
 PTTK na terenie Nadleśnictwa Giżycko.

Legenda

-  Miejsce biwakowania
-  Obozowisko harcerskie
-  Numer oddziału
-  Numer pododdziału
- Szlaki turystyczne PTTK**
-  Szlak pieszy niebieski - WM-16-n
-  Szlak rowerowy niebieski - Błękitna Wstęga Jezior